









-  wejścia do budynku
-  Wjazd pożarowy
-  Główny zawór gazu
-  Proponowane miejsca zbiórki do ewakuacji

-  Hydrant podziemny z zasuwą
-  Wyłącznik prądu
-  Droga pożarowa
-  Centrala Sygnalizacji Pożaru (Pomieszczenie ochrony)

OBIEKT:	WYDZIAŁ CHEMII UNIwersYTETU WARSZAWSKIEGO, Warszawa, ul. Pasteura 1	WYDZIAŁ CHEMII
OPRACOWANIE:	INSTRUKCJA BEZPIECZEŃSTWA POŻAROWEGO	Data: 04.2016r.
NAZWA RYS.:	Plan zagospodarowania terenu, rozmieszczenie hydrantów, dróg pożarowych	Skala: brak
RZUT	POZIOM 1	Format:
OPRACOWAŁ:	mgr inż. Tomasz Raczyński	Nr rys. 1